

21-4607

НА ДОМ НЕ ВЫДАЕТСЯ

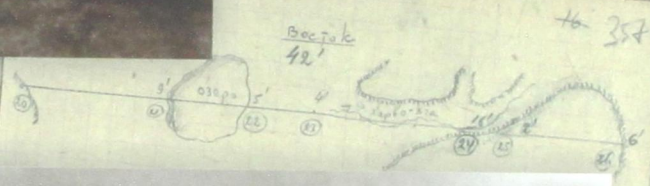
Хозяйственно-экономическое освоение Надымского района в первой трети XX века



Промысловые линии
р. Надыме от р. Бурейки



$R = 65:85^\circ$	длина	3	метра
$R = 63:40^\circ$	—	25	—
$R = 68:15^\circ$	—	5	—
$R = 63:30^\circ$	—	40	—
$R = 63:40^\circ$	—	12	—
$R = 63:25^\circ$	—	12	—
$R = 60:57^\circ$	—	5	—

Видны следы не
только охоты и
рыболовства и
Ширинка реки
восточной
Фон



21-04607

Нас деловит
и др. о др. др. др.
и др. др. др. др.
Восток
26'



ХОЗЯЙСТВЕННО-ЭКОНОМИЧЕСКОЕ ОСВОЕНИЕ НАДЫМСКОГО РАЙОНА В ПЕРВОЙ ТРЕТИ XX ВЕКА

Ответственный редактор
канд. ист. наук *Е.А. Волжанина*



НОВОСИБИРСК
АКАДЕМИЧЕСКОЕ ИЗДАТЕЛЬСТВО «ГЕО»
2021

УДК 332.5+332.3
ББК 68.3:63.5;65.9
X706

Хозяйственно-экономическое освоение Надымского района в первой трети XX века / Отв. ред. Е.А. Волжанина ; Рос. акад. наук, Сиб. отд-ние, Тюм. науч. центр, Ин-т проблем освоения Севера ; Служба по делам архивов Ямало-Ненецкого автономного округа. – Новосибирск : Академическое изд-во «Гео», 2021. 317 с., [4] с. цв. вкл.

ISBN 978-5-6043022-2-4 (в пер.).

DOI: 10.21782/B978-5-6043022-2-4

Настоящее издание представляет «Проект простейшего земельно-водного устройства Надымского района Ямальского (Ненецкого) округа Омской области», написанный по результатам Надымской землеустроительной экспедиции, проводившей комплексное естественно-географическое, демографическое, хозяйственно-экономическое обследование Надымского района Ямальского (Ненецкого) округа в 1933–1934 гг. в соответствии с Постановлением ВЦИК и СНК от 10 сентября 1930 г. «Об утверждении положения о первоначальном земельно-водном устройстве трудового промышленного и земледельческого населения северных окраин РСФСР».

Для этнографов, историков, социологов, экономистов, географов и всех, интересующихся вопросами трансформации традиционного хозяйства коренных малочисленных народов Севера в период социалистических преобразований.

This edition presents the «Project of the simplest land and water organization of the Nadym Region of the Jamal (Nenets) Okrug of the Omsk District», written on the basis of the results received the Nadym Territorial Registration Expedition, which carried out as a multipurpose natural-geographical, demographic and economic survey of the Nadym Region of the Jamal (Nenets) Okrug in 1933–1934. The expedition worked according to the Decree of the All-Russian Central Executive Committee and the Council of People's Commissars dated September 10, 1930 «On the approval of the provision on the initial land-water organization of the labor agricultural population resided on the northern outskirts of the RSFSR».

The book is dedicated to ethnographers, historians, sociologists, economists, geographers and everyone interested in the transformation of the traditional economy of the indigenous peoples of the North during the period of socialist transformations.

Рецензенты:

д-р геогр. наук *Константин Борисович Клоков*,
канд. ист. наук *Владимир Николаевич Адаев*,
канд. ист. наук *Нина Александровна Лискевич*

Работа выполнена при финансовой поддержке:
Целевой программы «Документальное наследие Ямало-Ненецкого автономного округа
(2011–2013 годы)»

Arctic Domus (The European Research Council, AdG295458)

The British Academy Leverhulme Trust, grant SG152341 «The personal transcripts of land entitlement expeditions in the Jamal peninsula in the 1930s»



The Leverhulme Trust



European Research Council
Established by the European Commission

- © Волжанина Е.А., 2021
- © Тюменский науч. центр
СО РАН, ИПОС, 2021
- © Оформление. Академическое
издательство «Гео», 2021

ISBN 978-5-6043022-2-4

ОГЛАВЛЕНИЕ

Foreword. <i>David G. Anderson</i>	5
Документы Надымской землеустроительной экспедиции в фондах Государственного архива Ямало-Ненецкого округа (<i>Е.А. Волжанина</i>)....	7
ПРОЕКТ ПЕРВОНАЧАЛЬНОГО ЗЕМЕЛЬНО-ВОДНОГО УСТРОЙСТВА НАДЫМСКОГО РАЙОНА ЯМАЛО-НЕНЕЦКОГО ОКРУГА	63
Введение (<i>И.Г. Гончаров</i>)	65
ЧАСТЬ 1. Краткий физико-географический очерк Надымского района	69
Глава 1. Территория и границы района (<i>И.Г. Гончаров</i>).....	71
Глава 2. Климат Надымского района (<i>Б.Т. Дроздов</i>).....	76
2.1. Среднемесячные температуры воздуха. Первый и последний морозы	-
2.2. Осадки. Толщина снегового покрова. Влажность воздуха	77
2.3. Солнечное сияние. Ветры. Вскрытие и замерзание рек	79
Глава 3. Характеристика Надымского района в пастбищном отношении (<i>И.Г. Гончаров</i>)	82
ЧАСТЬ 2. Хозяйственно-экономическое описание Надымского района	87
Глава 1. Демография (<i>Б.Т. Дроздов</i>).....	89
1.1. Постоянно живущее население Надымского района	90
1.2. Население, приходящее в Надымский район	93
1.3. Состав семьи и количество трудоспособного населения	96
1.4. Перспективы естественного роста населения и запасы рабочей силы на 1937 г.	97
Глава 2. Занятия населения Надымского района (<i>Б.Т. Дроздов</i>)	100
2.1. Постоянно живущее население	-
2.2. Население, приходящее в Надымский район	106
2.3. Доходность кулацко-шаманских хозяйств Надымского района	108
Глава 3. Коллективизация (<i>Б.Т. Дроздов</i>).....	110
3.1. Степень коллективизации населения района. Национальный и социальный состав коллективизированных хозяйств.	-
3.2. Обеспеченность средствами производства и финансовое состояние колхозов.....	112
3.3. Заработок колхозников и организация труда.....	117
Глава 4. Оленеводство (<i>Б.Т. Дроздов</i>).....	120
4.1. Удельный вес оленеводства в валовом доходе хозяйств Надымского района.....	-
4.2. Динамика оленного поголовья в Надымском районе.....	122
4.3. Распределение оленного поголовья между социальными группами Надымского района	124
4.4. Возрастно-половой состав и оборот стада единоличных хозяйств и совхозов Надымского района	129
4.5. Значение оленеводства в бюджете населения Надымского района ..	133
4.6. Перспективы роста оленного поголовья в Надымском районе в 1937 г.....	141
Глава 5. Рыболовный промысел (<i>В.В. Куприянов</i>)	147
5.1. Историко-экономическая справка	-

5.2. Гидробиологическая справка	150
5.3. Рыболовные угодья Надымского района	154
5.4. Годичный цикл рыболовства	159
5.5. Степень эксплуатации угодий Надымского района	161
5.6. Экономические условия рыбного хозяйства в Надымском районе ...	166
5.7. Водопользование и споры из-за рыболовных угодий. Список рыбо- ловных угодий района	168
5.8. Орудия лова	170
5.9. Обработывающий промысел	180
5.10. Реконструкция обработывающего промысла	181
Глава 6. Охотничий промысел в Надымском районе <i>(В.И. Липатов, В.М. Ларионов)</i>	191
6.1. Охотпромысловая фауна	-
6.2. Промысловое население и валовой доход от охоты	197
6.3. Угодья, сроки и способы охоты, орудия промысла	200
6.4. Формы организации охотничьего хозяйства	206
6.5. Заказник	213
6.6. Реконструктивные мероприятия	214
6.7. Возможности развития коллективизации охотпромысла в Надым- ском районе	217
Глава 7. Собаководство в Надымском районе <i>(В.И. Липатов)</i>	220
Глава 8. Сельское хозяйство <i>(Б.Т. Дроздов)</i>	222
8.1. Растениеводство	-
8.2. Животноводство	232
8.3. Размеры сельскохозяйственного производства на 1937 г.	238
Глава 9. Транспорт и связь <i>(Б.Т. Дроздов)</i>	242
9.1. Водный транспорт	243
9.2. Сухопутный транспорт	244
Глава 10. Торгово-заготовительная сеть <i>(Б.Т. Дроздов)</i>	245
Глава 11. Народное образование и здравоохранение <i>(И.Г. Гончаров)</i>	248
ЧАСТЬ 3. Проект распределения угодий <i>(И.Г. Гончаров)</i>	251
Глава 1. Анализ существующего землепользования в историческом разрезе	253
Глава 2. Основные принципы наделения угодьями	255
2.1. Нормативы к определению размеров надела ягельных, зеленых и переходных пастбищ на 1 голову оленного стада	256
2.2. Нормы наделения по рыболовству	261
2.3. Нормы наделения по охотхозяйству	262
2.4. Нормативы для определения нарезов лесной площади (леса местного значения)	264
Глава 3. Распределение угодий	266
3.1. Мало-Ямальский национальный совет	-
3.2. Ныдинский национальный совет	269
3.3. Норенский национальный совет	273
3.4. Хэнский национальный совет	284
3.5. Территориальные изменения в связи с образованием Надымского района по результатам землеустроительных работ	299
Указатель географических названий	305
Список сокращений	313